

# Ο Γαστρο- τουρισμός ως μοχλός τοπικής ανάπτυξης και συνεργασίας

AGROTICA 2018, Θεσσαλονίκη 2.02.2018

Εύα Κατσαράκη, Στέλεχος Αναπτυξιακής Ηρακλείου  
ΟΤΑ



# «Δομή της παρουσίασης»

## Α ΜΕΡΟΣ: ΓΑΣΤΡΟ – ΤΟΥΡΙΣΜΟΣ

- Ο ορισμός της **έννοιας**
- Ο ορισμός της **αγοράς - Στόχος**
- Τα **χαρακτηριστικά** των περιοχών – κλειδιά για την ανάπτυξή του
- Τα εργαλεία προώθησής του (!)



# «Δομή της παρουσίασης»

## Β ΜΕΡΟΣ: Η περίπτωση της Ορεινής «ΟΡΕΑΣ» Κρήτης

- Το σχέδιο **συνεργασίας «ΟΡΕΑ ΚΡΗΤΗ»**
- Τα **αποτελέσματα** ως σήμερα
- Το **ΜΕΛΛΟΝ** στην τρέχουσα προγραμματική περίοδο.




# Γαστρο – τουρισμός:

- είναι ένα ταξίδι σε έναν τόπο με στόχο την **αναψυχή**, το **συναίσθημα** και τη **γνώση**, γύρω από τη γαστρονομία.

Γαστρο – τουρισμός:

Γευσιγνωσίες



# Παραγωγή



# Γιορτές γεύσης



# Φεστιβάλ







Πρωινό

Σνακ



# Γαστρο – τουρισμός: Μια ρακί για το βράδυ ....



# Παρέα



Με άλλα λόγια λοιπόν ο Γαστρο –  
τουρισμός είναι:

- Ιστορία
- Πολιτισμός
- Αξίες
- Τρόπος ζωής
- ..... του ντόπιου / κάτοικου που  
επισκέπτεται ο τουρίστας – επισκέπτης

Γαστρο – τουρίστας:

Αυθεντικότητα





Ρίζες ...

Μοιράζομαι ...





# Γαστρο – τουρίστας:

- **Ξοδεύει** περισσότερο
- **Απαιτεί** περισσότερα
- **Εκτιμάει** περισσότερο
- Δεν κάνει «**μια από τα ίδια**»
- Του αρέσει η **εξερεύνηση** νέων «γεύσεων» και νέων εμπειριών μέσα από αυτές



Ταυτότητα

# Προσωπικότητα





Προϊόν με  
Μοναδική αξία

# Κληρονομιά



# Πρεσβευτές



# Πραγματικότητα



# Ποιότητα





# Με στόχο την ποιότητα

- **Αναγνωρισμένα** τοπικά προϊόντα
- Ανταγωνιστικά **συγκριτικά** πλεονεκτήματα
- Επαγγελματική κατάρτιση και **εκπαίδευση** (δια βίου)
- **Προστασία** του καταναλωτή
- Υποδοχή και **φιλοξενία** του επισκέπτη

Επικοινωνία:

Communication / kəmjʊːnɪˈkeɪʃ(ə)n/



**COMMUNICATION**

# Άνθρωποι






# Ορισμός Ταυτότητας



# Συνεργασία



# Β' ΜΕΡΟΣ: Σχέδιο διατοπικής συνεργασίας «ΟΡΕΑ ΚΡΗΤΗΣ»


Μέτρο 421<sup>α</sup> Διατοπική Συνεργασία τοπικού προγράμματος Άξονα 4 – Προσέγγιση LEADER

Προϋπολογισμός: **150.000€**

Χρονοδιάγραμμα: **07/2014-06/2015**

Οι «**Διδακτικές Φάρμες**» είναι ένα υπαίθριο σχολείο: οι κτηνοτρόφοι γίνονται δάσκαλοι μεταφέροντας τα μυστικά της δουλειάς τους, αναδεικνύοντας τη σπουδαιότητα της κτηνοτροφίας και τονίζοντας την ιδιαίτερη προσπάθεια που καταβάλλουν στην καθημερινότητά τους.

## ΕΤΑΙΡΟΙ ΠΡΟΓΡΑΜΜΑΤΟΣ



Αναπτυξιακή Ηρακλείου  
Αναπτυξιακή Ανώνυμη Εταιρεία ΟΤΑ

**ΑΝΑΠΤΥΞΙΑΚΗ ΗΡΑΚΛΕΙΟΥ Α.Α.Ε. Ο.Τ.Α.**

Ν. Παχάκη 2, Αρχάνες, Ηράκλειο, Κρήτη Τ.Κ. 701 00,  
Τηλ.: +30 281 0753300, Φαξ: +30 281 0753310,  
e-mail: info@anher.gr, www.anher.gr

## ΕΤΑΙΡΟΙ ΠΡΟΓΡΑΜΜΑΤΟΣ



ΟΡΓΑΝΙΣΜΟΣ  
ΑΝΑΠΤΥΞΗΣ ΚΡΗΤΗΣ Α.Ε.

**ΟΡΓΑΝΙΣΜΟΣ ΑΝΑΠΤΥΞΗΣ ΚΡΗΤΗΣ Α.Ε.**

Γολγοθά 2, Όαση Βαρυπέτρου, Χανιά, Κρήτη Τ.Κ. 731 00,  
Τηλ.: +30 2821 029820, Φαξ: +30 2821 029835,  
e-mail: leader@oadyk.gr, www.oadyk.gr



**ΑΚΟΜΜ- ΨΗΛΟΡΕΙΤΗΣ Α.Α.Ε. Ο.Τ.Α**

Ανώγεια, Ρέθυμνο, Κρήτη Τ.Κ. 74 051,  
Τηλ.: +30 28340 31402, +30 28340 31793, Φαξ: +30 28340 31793,  
e-mail: info@akomm.gr, www.akomm.gr



**ΑΝΑΠΤΥΞΙΑΚΗ ΛΑΣΙΘΙΟΥ Α.Α.Ε. Ο.Τ.Α.**

Αργυροπούλου 3, Άγιος Νικόλαος, Κρήτη Τ.Κ. 721 00,  
Τηλ.: +30 2841 091110, Φαξ: +30 2841 091120,  
e-mail: info@anlas.gr, www.anlas.gr



ΠΡΟΓΡΑΜΜΑ ΑΓΡΟΤΙΚΗΣ ΑΝΑΠΤΥΞΗΣ  
ΤΟΥ ΕΛΛΑΔΙΚΟΥ ΚΡΑΤΟΥ  
(2007 - 2013)



Υπουργείο Αγροτικής Ανάπτυξης



Ευρωπαϊκό Γεωργικό Ταμείο  
Αγροτικής Ανάπτυξης  
Η Ευρώπη επενδύει στις αγροτικές περιοχές



Άξονας 4  
Προσέγγιση LEADER

# Βασικός Κοινός Στόχος

## «ΟΡΕΑ ΚΡΗΤΗ» ...

η φιλοσοφία, το όραμα και το όνομα του σχεδίου συνεργασίας!


**Διδακτικές φάρμες:** Κτηνοτροφικές μονάδες που θα γίνουν το μέσο μεταφοράς και διάδοσης της κτηνοτροφικής παράδοσης, του τοπικού πολιτισμού, της γαστρονομίας, της προστασίας του φυσικού περιβάλλοντος και των μνημείων της πολιτιστικής κληρονομιάς.





# Ειδικότεροι Στόχοι (1)

- Η σύνδεση της κτηνοτροφίας με τον τουρισμό, μέσα από δομημένες και συγκεκριμένες προτάσεις διαδρομών που θα συνδέουν τις περιοχές όπου θα λειτουργούν οι διδακτικές φάρμες,
- Δημιουργία **συμπληρωματικού εισοδήματος** στους κτηνοτρόφους, μέσα από την ενασχόλησή τους στις διδακτικές φάρμες και στις δραστηριότητες που απαρτίζουν μια τέτοια καινοτόμα προσέγγιση του μητάτου τους



# Ειδικότεροι Στόχοι (2)

- Η δημιουργία εκπαιδευτικών αγροκτημάτων και εκπαιδευτικών δράσεων μέσα στις φάρμες για τους κατοίκους των περιοχών, αλλά και για τους επισκέπτες τουρίστες ή μαθητές της ευρύτερης περιοχής.
- Η προώθηση των κτηνοτροφικών προϊόντων και η εξέλιξή τους, μέσα από προτάσεις διαφοροποίησης του τοπικού προϊόντος, ή προτάσεις ανάδειξής και προώθησής του.



# Ενέργειες Σχεδίου συνεργασίας «ΟΡΕΑ ΚΡΗΤΗ»


- Σχεδιασμός Διαδρομών Διδακτικών Κτηνοτροφικών Αγροκτημάτων στην Κρήτη – **ΜΕΛΕΤΗ**
- Σχεδιασμός αντίστοιχων προτεινόμενων **τουριστικών πακέτων**
- **Υλικό προβολής** και δημοσιότητας για την προώθηση ίδρυσης και της φιλοσοφίας των διδακτικών αγροκτημάτων



# Σχεδιασμός Διαδρομών Διδακτικών Κτηνοτροφικών Αγροκτημάτων στην Κρήτη – ΜΕΛΕΤΗ

Α/Α	ΟΤΔ	ΟΝΟΜΑΣΙΑ ΔΙΑΔΡΟΜΗΣ
1	ΑΝΗ	ΑΝΩΠΟΛΗ – ΚΑΣΤΕΛΙ – ΑΒΔΟΥ – ΚΡΑΣΙ
2		ΑΡΧΑΝΕΣ – ΧΟΥΔΕΤΣΙ – ΕΠΑΝΩΣΗΦΗ – ΜΕΛΙΔΟΧΩΡΙ – ΜΕΤΑΞΟΧΩΡΙ
3		ΚΑΠΕΤΑΝΙΑΝΑ – ΠΑΡΑΝΥΜΦΟΙ – ΑΧΕΝΤΡΙΑΣ
4		ΛΥΣΤΑΡΟΣ – ΟΔΗΓΗΤΡΙΑ – ΚΑΛΟΙ ΛΙΜΕΝΕΣ – ΠΗΓΑΪΔΑΚΙΑ
5	ΑΚΟΜΜ	ΑΝΩΓΕΙΑ – ΝΙΔΑ
6		ΛΙΒΑΔΙΑ – ΨΗΛΟΡΕΙΤΗΣ
7		ΑΜΑΡΙΟΥ (ΚΥΚΛΙΚΗ)
8	ΟΑΚ	ΒΑΜΟΣ – ΒΡΥΣΕΣ - ΜΠΡΟΣΝΕΡΟ
9		ΠΕΡΒΟΛΙΑ – ΔΡΑΚΩΝΑ – ΘΕΡΙΣΣΟ
10	ΑΝΛΑΣ	ΚΡΙΤΣΑΣ - ΚΑΘΑΡΟ

Α/Α	ΟΤΔ	ΟΝΟΜΑΣΙΑ ΔΙΑΔΡΟΜΗΣ – ΓΕΩΓΡΑΦΙΚΗ ΕΝΟΤΗΤΑ
1	ΑΝΗ	ΦΟΔΕΛΕ – ΑΧΛΑΔΑ
2		ΕΜΠΑΡΟΣ – ΟΜΑΛΟΣ – ΣΥΜΗ - ΒΙΑΝΝΟΥ
3	ΑΚΟΜΜ	ΖΑΡΟΣ – ΡΟΥΒΑΣ – ΓΕΡΓΕΡΗ
4		ΑΣΙΤΕΣ - ΚΡΟΥΣΩΝΑ – ΖΩΜΙΝΘΟΣ
5		ΑΜΑΡΙΟΥ ΦΟΥΡΦΟΥΡΑΣ – ΚΟΥΡΟΥΤΕΣ – ΤΟΥΜΠΩΤΟΣ ΠΡΙΝΟΣ
6		ΖΩΝΙΑΝΩΝ
7	ΟΑΚ	ΣΦΑΚΙΩΝ – ΑΝΩΠΟΛΗΣ
8		ΑΛΙΚΙΑΝΟ – ΛΑΚΚΟΙ – ΜΕΣΚΛΑ (ΟΜΑΛΟΥ)
9		ΓΕΩΡΓΙΟΥΠΟΛΗ – ΑΡΓΥΡΟΥΠΟΛΗ – ΑΣΗ ΓΩΝΙΑ – ΚΑΛΛΙΚΡΑΤΗΣ
10	ΑΝΛΑΣ	ΝΙΣΙΜΟΣ - ΟΡΟΠΕΔΙΟ ΛΑΣΙΘΙΟΥ – ΛΙΜΝΑΚΑΡΟΣ
11		ΧΑΝΔΡΑΣ – ΖΙΡΟΥ – ΚΑΡΥΔΙ
12		ΣΕΛΑΚΑΝΟ ΚΥΚΛΙΚΗ



# Διαδρομή Ανώγεια – Νίδα

**ΔΙΑΔΡΟΜΕΣ ΔΙΔΑΚΤΙΚΩΝ ΦΑΡΜΩΝ**

**ΝΟΜΟΣ ΡΕΘΥΜΝΟΥ ΔΙΑΔΡΟΜΗ 4. Ανώγεια - Νίδα**


Κιλιόμετρο	ΤΟΠΟΘΕΣΙΑ	ΕΙΔΟΣ ΔΡΟΜΟΥ	ΒΑΥΤΗΡΙΑ	ΚΑΙΣΕΙ	ΕΙΔΟΣ ΤΟΠΟΥ	ΠΡΑΥΤΗΤΙΚΑ ΣΤΟΙΧΕΙΑ				ΜΥΣΙΚΑ ΜΗΘΗΣΕΙΑ				ΥΠΟΔΡΜΗ				ΣΥΝΤΕΤΑΓΜΕΝΕΣ	
						1	2	3	4	1	2	3	4	1	2	3	4		
1	Ανώγεια	Διαρτητός	Καλή	Μεγάλη	Πυκνός θάλασσος	—	✓	—	✓	—	—	—	—	—	✓	✓	✓	✓	35° 17.481 Β, 24° 53.207 Α
2	Ζοράνος	0.5	Διαρτητός	Καλή	Μεγάλη	Όρειο	✓	✓	—	✓	✓	—	✓	✓	—	—	—	35° 15.319 Β, 24° 53.148 Α	
3	Αγ. Μιχαήλ	5.3	Διαρτητός	Καλή	Μεγάλη	Όρειο	—	✓	—	✓	✓	—	✓	✓	—	—	—	35° 13.270 Β, 24° 52.811 Α	
4	Πετραβολίτσι	1.1	Διαρτητός	Καλή	Μεγάλη	Όρειο	—	—	—	✓	—	—	✓	✓	—	—	—	35° 13.290 Β, 24° 52.180 Α	
5	Ορεινό Βα Νίδα	0.7	Διαρτητός	Καλή	Μεγάλη	Όρειο	✓	—	—	✓	—	—	✓	✓	—	—	—	35° 12.419 Β, 24° 52.100 Α	
6	Ελαση, Πλάμα Μυλάκι	1.6	Ναυα	Μέτρια	Μικρά	Όρειο	—	—	—	—	—	—	—	✓	✓	—	—	35° 11.564 Β, 24° 52.430 Α	
7	Βαρυτά	2.5	Ναυα	Μέτρια	Μικρά	Όρειο	—	—	—	—	—	—	—	✓	✓	—	—	35° 11.509 Β, 24° 51.900 Α	
8	Αρραβίτσι	2.8	Ναυα	Μέτρια	Μικρά	Όρειο	—	—	—	—	—	—	—	✓	✓	—	—	35° 11.297 Β, 24° 53.302 Α	





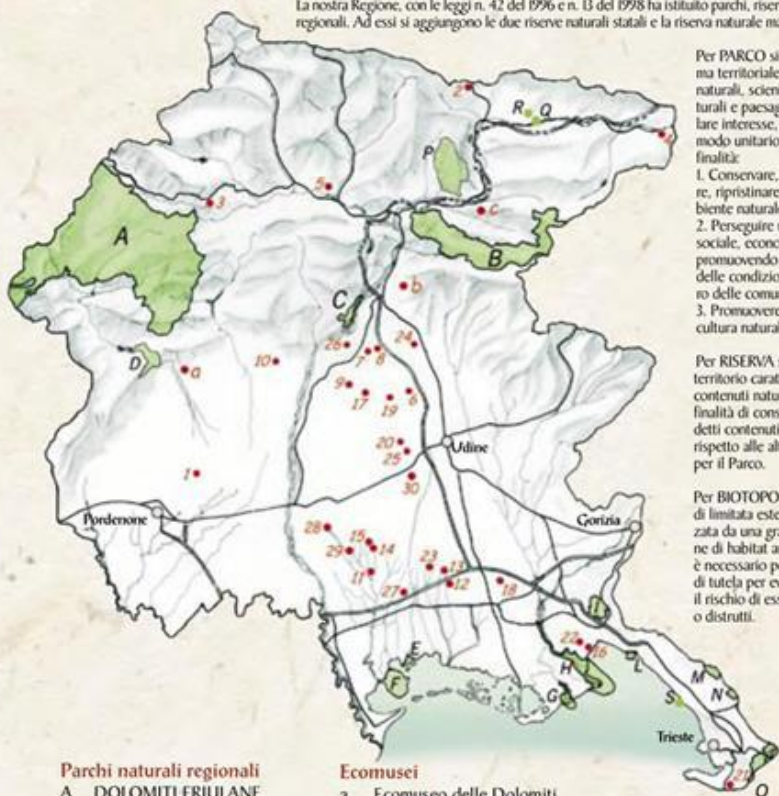
# Ενέργειες Σχεδίου συνεργασίας «ΟΡΕΑ ΚΡΗΤΗ» (2)

- Σεμινάριο για κτηνοτρόφους διάρκειας 3 ημερών στο Αμάρι για ενημέρωση – ευαισθητοποίηση – εμπύχωση (Μάρτιος 2015)
- Workshop με τους ειδικούς τουρισμού και τοπικούς φορείς διάρκειας 2 ημερών στην Κριτσά – Άγιο Νικόλαο (Φεβρουάριος 2015)
- Εκπαιδευτική επίσκεψη στην Ιταλία μόνο με 40 κτηνοτρόφους και εκπροσώπους τουριστικού τομέα σε διδακτικές κτηνοτροφικές φάρμες



# Le aree protette istituite nel Friuli Venezia Giulia

La nostra Regione, con le leggi n. 42 del 1996 e n. 13 del 1998 ha istituito parchi, riserve e biotopi naturali regionali. Ad essi si aggiungono le due riserve naturali statali e la riserva naturale marina di Miramare.



Per PARCO si intende un sistema territoriale che, per valori naturali, scientifici, storico-culturali e paesaggistici di particolare interesse, è organizzato in modo unitario con le seguenti finalità:  
 1. Conservare, tutelare, restaurare, ripristinare e migliorare l'ambiente naturale e le sue risorse  
 2. Perseguire uno sviluppo sociale, economico e culturale promuovendo la qualificazione delle condizioni di vita e di lavoro delle comunità residenti  
 3. Promuovere l'incremento della cultura naturalistica.

Per RISERVA si intende un territorio caratterizzato da elevati contenuti naturali ed in cui le finalità di conservazione dei predetti contenuti sono prevalenti rispetto alle altre finalità indicate per il Parco.

Per BIOTOPO si intende un'area di limitata estensione caratterizzata da una grande concentrazione di habitat ancora integri e che è necessario porre in condizioni di tutela per evitare che corrano il rischio di essere danneggiati o distrutti.

**Parchi naturali regionali**

- A DOLOMITI FRIULANE
- B PREALPI GIULIE
- Riserve naturali regionali**
- C LAGO DI CORNINO
- D FORRA DEL CELLINO
- E VALLE CANAL NOVO
- F FOCI DELLO STELLA
- G VALLE CAVANATA
- H FOCE DELL'ISONZO
- I LAGHI DI DOBERDÒ E PIETRAROSSA
- L FALESIE DI DUINO
- M MONTE LANARO
- N MONTE ORSARIO
- O VAL ROSANDRA
- P VAL ALBA

**Ecomusei**

- a Ecomuseo delle Dolomiti Friulane "Iis Aganis"
- b Ecomuseo delle Acque del Gemonese
- c Ecomuseo Val Resia

**Biotopi naturali regionali**

- 1 Magredi di San Quirino
- 2 Torbiera di Pramollo
- 3 Palude Cima Corso
- 4 Torbiera Schichizza
- 5 Torbiera Curiedi
- 6 Torbiera di Lazzacco
- 7 Torbiera di Casasola
- 8 Palude Fontana Abisso
- 9 Prati di Col San Floreano
- 10 Torbiera di Sequals
- 11 Risorgive Zarnicco
- 12 Palude Fraghis
- 13 Paludi del Corno
- 14 Risorgive di Flambro
- 15 Risorgive di Virco

- 16 Palude del Fiume Cavana
- 17 Prati umidi dei Quadris
- 18 Torbiera di Groi
- 19 Torbiera di Borgo Pegoraro
- 20 Prati della Piana di Bertrando
- 21 Laghetti delle Noghere
- 22 Risorgive di Schiavetti
- 23 Torbiera Selvote
- 24 Torbiera Cichinot
- 25 Prati del Lavia
- 26 Acqua caduta
- 27 Selvuccis e Prat dal Top
- 28 Risorgive di Codroipo
- 29 Roggia ribosa di Bertoli e Lonca
- 30 Magredi di San Canciano

**Riserve naturali statali**

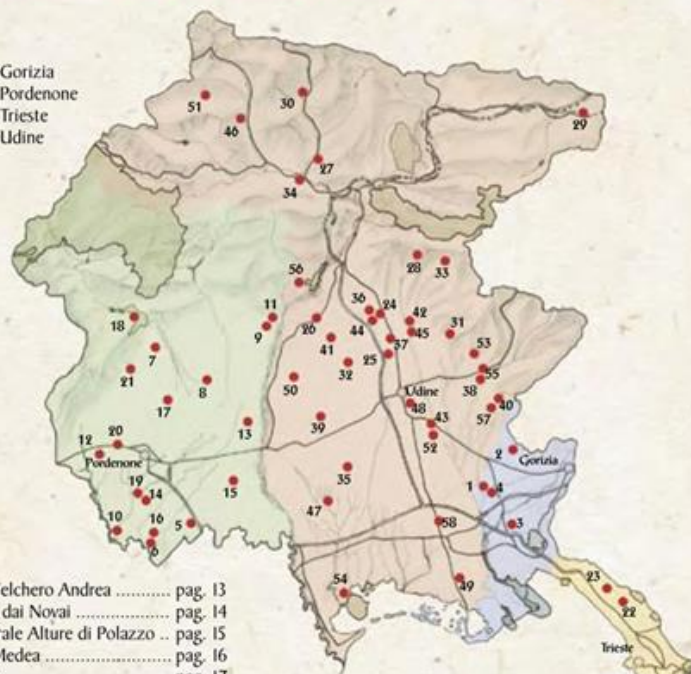
- Q Monte Cucco
- R Rio Bianco

**Riserva naturale marina**

- S Miramare

# Indice delle Fattorie Didattiche del Friuli Venezia Giulia

- Provincia di Gorizia
- Provincia di Pordenone
- Provincia di Trieste
- Provincia di Udine



- 1. Az. Ag. Felchero Andrea ..... pag. 13
- 2. La Pinete dai Noval ..... pag. 14
- 3. Parco Rurale Alture di Polazzo .. pag. 15
- 4. Terre di Medea ..... pag. 16
- 5. Andreana ..... pag. 17
- 6. A.r.c.a ..... pag. 18
- 7. EZ's place ..... pag. 19
- 8. Fattoria Gelindo dei Magredi .... pag. 20
- 9. Il Girasole ..... pag. 21
- 10. Il Ponte ..... pag. 22
- 11. I Vini di Emilio Bullon ..... pag. 23
- 12. L'Acero Rosso ..... pag. 24
- 13. Là dai Pitars ..... pag. 25
- 14. La Quercia ..... pag. 26
- 15. La Torre del Falco ..... pag. 27
- 16. Lazzarotto ..... pag. 28
- 17. Le Quattro Stagioni ..... pag. 29
- 18. Malga Valli ..... pag. 30
- 19. Orti di Visinale ..... pag. 31
- 20. Spinato Bruno ..... pag. 32
- 21. Vicini vicini alla fattoria ..... pag. 33
- 22. Fattoria carsica Bajta ..... pag. 34
- 23. Tre Tigli-Tri Lipe ..... pag. 35
- 24. Ai Faëts ..... pag. 36
- 25. Ai Gelsi ..... pag. 37
- 26. Al Cerv ..... pag. 38
- 27. Al Orcolât di Curjedi ..... pag. 39
- 28. Alta Val Torre ..... pag. 40
- 29. Arkha s.s. .... pag. 41
- 30. Bosco di Musèis ..... pag. 42
- 31. Casa del Grivò ..... pag. 43
- 32. Casale Cjanôr ..... pag. 44
- 33. Crastie ..... pag. 45
- 34. Ecomela "La Carnica" ..... pag. 46
- 35. Fattoria Magredi ..... pag. 47
- 36. I Benandanti ..... pag. 48
- 37. I Doi Cocolàrs ..... pag. 49
- 38. Il Giardino del Chiostro ..... pag. 50
- 39. Il Ranch ..... pag. 51
- 40. Il Ronco che ronca ..... pag. 52
- 41. Il Tiglio ..... pag. 53
- 42. I Minisins ..... pag. 54
- 43. La Fattoria ..... pag. 55
- 44. Là di Milanès ..... pag. 56
- 45. Là di Muk ..... pag. 57
- 46. La Pecora Nera ..... pag. 58
- 47. Le Fornaci del Zarnic ..... pag. 59
- 48. L'Orto felice ..... pag. 60
- 49. Montunus ..... pag. 61
- 50. Mr. Magoog e i suoi amici ..... pag. 62
- 51. Sot La Napa ..... pag. 63
- 52. Tal Borc ..... pag. 64
- 53. Te Cort ..... pag. 65
- 54. Tenuta Regina ..... pag. 66
- 55. Tenuta San Paolino ..... pag. 67
- 56. Verde Friuli ..... pag. 68
- 57. Villa Rubini ..... pag. 69
- 58. Villa Vitas-Le Magnolie ..... pag. 70



# Fattorie Didattiche F.V.G.

Δραστηριότητες ■ Διατροφική εκπαίδευση

Επισκέψεις

Ανακαλύπτοντας τα αρωματικά φυτά

Από την κασίκα στο τυρί και από τη μέλισσα στο μέλι

Βιολογική εκτροφή

Τα άγρια χόρτα  
στο τραπέζι μας

Τα δικαιώματα των

Το Κοτέτσι

ζώων

■ Μανιτάρι: Φυτό ή οργανισμός;

Βιοποικιλότητα –  
οικολογία

■ Τα λόγια του βουνού και  
της εξοχής – παραμύθια –  
μύθοι παραδόσεις



# ΣΤ. Ενέργειες Προβολής - Προώθησης

- **ΠΙΛΟΤΙΚΕΣ** εκπαιδευτικές εκδρομές με σχολεία – Δημοτικά σε όλη την Κρήτη
- **Λεύκωμα** με τις φωτογραφίες τους από το Οδοιπορικό στις διαδρομές της Κρήτης,
- **Εκπαιδευτικό υλικό** – βιβλίο μαθητή και εκπαιδευτικού για την κατανόηση βασικών εννοιών και συνέχιση της περιήγησης στην τάξη ...



# ΣΤ. Ενέργειες Δημοσιότητας - Συνέδριο

- Θέμα: ανάπτυξη του εναλλακτικού τουρισμού στις κτηνοτροφικές περιοχές.
- Αλληλεπίδραση της κτηνοτροφίας με τις διάφορες μορφές εναλλακτικού τουρισμού,
- Σχέση της κτηνοτροφίας με την πολιτιστική ταυτότητα, τη σύνθεσή της με την εικόνα του προορισμού
- Αξιοποίηση της ως εργαλείο τοπικής ανάπτυξης και την ανάδειξή της ως στοιχείο και εργαλείο ενίσχυσης της εξωστρέφειας των περιοχών



# ΣΤ. Ενέργειες Προβολής - Προώθησης

- **Φωτογραφικό Οδοιπορικό** στις διαδρομές της Κτηνοτροφικής Κρήτης
- **Λεύκωμα** με φωτογραφίες από το Οδοιπορικό στις διαδρομές της Κρήτης, όπως:
  - Ήθη έθιμα και παραδόσεις των κτηνοτρόφων
  - Κτηνοτροφικό τοπίο της Κρήτης και αρχιτεκτονική κτηνοτροφικών κτισμάτων – οικισμών
  - Εργαλεία και αντικείμενα κτηνοτροφικής ζωής
  - Σχέση κτηνοτρόφου και ζώων




# Νέα προγραμματική Περίοδος

- Εκπαιδευτικός κύκλος δυνητικών κτηνοτρόφων για δημιουργία επισκέψιμων αγροκτημάτων
- Επισκέψεις των σχολείων και εμπλουτισμός υλικού – περιεχομένου
- Δικτύωση ενδιαφερομένων επιχειρήσεων
- Σήμανση διαδρομών και ηλεκτρονικός οδηγός – εφαρμογή σε κινητά κτλ.
- Δράσεις δημοσιότητας – προβολής



INFORM.  
INSPIRE.  
ACT.

WE ARE THE  
CHANGE  
MAKERS



Ευχαριστώ για την προσοχή σας

Εύα Κατσαράκη, Αναπτυξιακή Ηρακλείου ΑΑΕ ΟΤΑ

[Europa@anher.gr](mailto:Europa@anher.gr) / Τηλ. 2810753324

